


Выписка из Единого государственного реестра недвижимости об основных характеристиках и зарегистрированных правах на объект недвижимости

Сведения об основных характеристиках объекта недвижимости

В Единый государственный реестр недвижимости внесены следующие сведения:

Земельный участок		Раздел 1 Лист 1	
вид объекта недвижимости			
Лист №1 Раздел 1	Всего листов раздела 1: 1	Всего разделов: 3	Всего листов выписки: 3
19 марта 2020г.			
Кадастровый номер:	11:18:1001001:228		
Номер кадастрового квартала:	11:18:1001001		
Дата присвоения кадастрового номера:	29.07.2014		
Ранее присвоенный государственный учетный номер:	данные отсутствуют		
Адрес (местоположение):	Местоположение установлено относительно ориентира, расположенного за пределами участка. Почтовый адрес ориентира: Республика Коми, г. Инта, пст. Абезь, ул. Центральная, 16а.		
Площадь, м2:	4274 +/- 23		
Кадастровая стоимость, руб:	361922.32		
Кадастровые номера расположенных в пределах земельного участка объектов недвижимости:	данные отсутствуют		
Категория земель:	Земли населенных пунктов		
Виды разрешенного использования:	под эксплуатацию здания Муниципального дошкольного образовательного учреждения "Детский сад пст. Абезь"		
Статус записи об объекте недвижимости:	Сведения об объекте недвижимости имеют статус "актуальные"		
Особые отметки:	Право (ограничение права, обременение объекта недвижимости) зарегистрировано на объект недвижимости с видом(-ами) разрешенного использования: под эксплуатацию здания Муниципального дошкольного образовательного учреждения "Детский сад пст. Абезь".		
Получатель выписки:	Тырина Ирина Александровна (представитель правообладателя), Правообладатель: Муниципальное бюджетное общеобразовательное учреждение "Средняя общеобразовательная школа пст. Абезь", ИНН: 1104008246		



подпись: *Ирина Тырина*

Государственный регистратор прав


полное наименование должности

И. И. Тырина
инициалы, фамилия

Выписка из Единого государственного реестра недвижимости об основных характеристиках и зарегистрированных правах на объект недвижимости
 Сведения о зарегистрированных правах

Земельный участок			
вид объекта недвижимости			
Лист №1	Раздел 2	Всего листов раздела 2: 1	Всего разделов: 3
19 марта 2020г.			Всего листов выписки: 3
Кадастровый номер: 11:18:1001001:228			

1	Правообладатель (правообладатели):	1.1	Муниципальное бюджетное общеобразовательное учреждение "Средняя общеобразовательная школа п.ст. Абзъ", ИНН: 110408246, ОГРН: 1021100859999
2	Вид, номер и дата государственной регистрации права:	2.1	Постоянное (бессрочное) пользование 11:18:1001001:228-11/056/2020-2
3	Документы-основания	3.1	19.03.2020 22:30:49 Постановление "О предоставлении земельного участка в постоянное (бессрочное) пользование", № 9/2426, Выдан 15.09.2014 администрацией муниципального образования городского округа "Инта" Постановление "О внесении изменений в постановление администрации муниципального образования городского округа "Инта" от 15 сентября 2014 года № 9/2426 "О предоставлении земельного участка в постоянное (бессрочное) пользование", № 4/563, Выдан 26.04.2019 администрацией муниципального образования городского округа "Инта"
4	Ограничение прав и обременение объекта недвижимости: не зарегистрировано		
1	Правообладатель (правообладатели):	1.2	Муниципальное образование городского округа "Инта"
2	Вид, номер и дата государственной регистрации права:	2.2	Собственность 11-11-18/018/2014-395 31.10.2014 00:00:00
4	Ограничение прав и обременение объекта недвижимости: не зарегистрировано		
5	Сведения о наличии решения об изъятии объекта недвижимости для государственных и муниципальных нужд:		данные отсутствуют
6	Сведения об осуществлении государственной регистрации сделки, права, ограничения права без необходимого в силу закона согласия третьего лица, органа:		данные отсутствуют



Государственный регистратор прав

полное наименование должности

Е. Ф. Шкитль
инициалы, фамилия

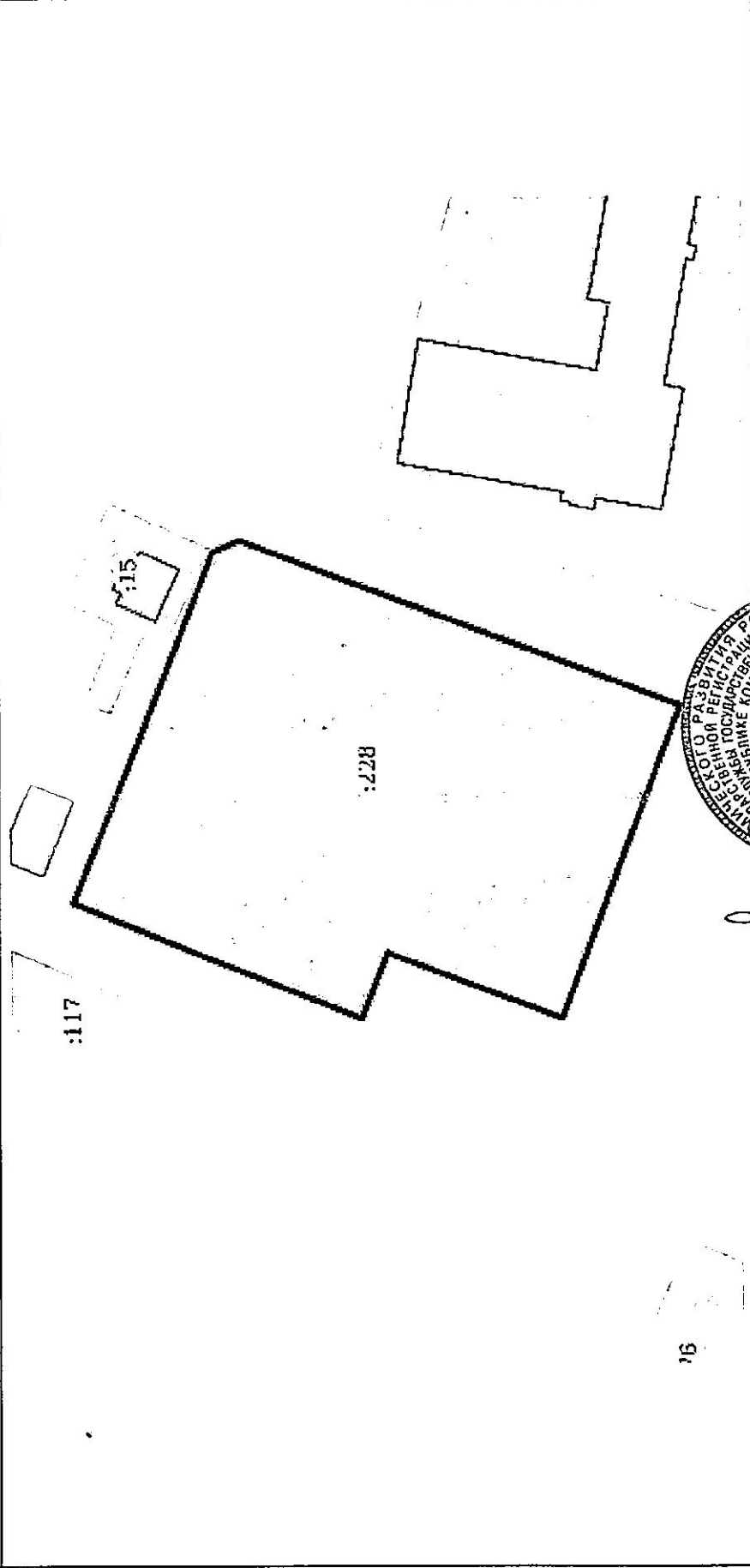
подпись

Выписка из Единого государственного реестра недвижимости об основных характеристиках и зарегистрированных правах на объект недвижимости

Описание местоположения земельного участка

Земельный участок		
вид объекта недвижимости		
Лист №1	Раздел 3	Всего листов раздела 3: 1
		Всего разделов: 3
19 марта 2020г.		Всего листов выписки: 3
Кадастровый номер: 11:18:1001001:228		

План (чертеж, схема) земельного участка



Масштаб 1:900	Условные обозначения:	подпись	Инициалы, фамилия
Государственный регистратор прав		Б.Ф. ШКЖАЛЬ	
полное наименование должности			

